

Digitalizált térképeken a magyar múlt: újabb 1152 műkincs vált online hozzáférhetővé

2024/09/05



Az MNM KK OSZK folytatja digitális térképgyűjteménye, a **Földabrosz** bővítését. Az online platformon újabb 1152 magyar vonatkozású térkép vált mindenki számára elérhetővé ingyenesen, jó minőségben. A ritkaságok közül is kiemelendő az 1566-os magyarországi hadszínteret ábrázoló Forlani-térkép.



[1]

A Magyar Nemzeti Múzeum Közgyűjteményi Központ Országos Széchényi Könyvtár (MNMKK OSZK) folytatja **digitális térképgyűjteménye, a [Földabrosz \[2\]](#)bővítését**. Az online platformon újabb **1152 magyar vonatkozású térkép** vált mindenki számára elérhetővé ingyenesen, jó minőségben. A ritkaságok közül is kiemelendő az 1566-os magyarországi hadszínteret ábrázoló [Forlani-térkép \[1\]](#).

A nemzeti könyvtár által négy évvel ezelőtt létrehozott, most megújított felületű platform ezúttal **két kivételes jelentőségű magángyűjteménnyel** gyarapodott. **Szántai Lajos** (1930–2005) szenvedélyes munkája révén több mint nyolcszáz, 1528 és 1850 között kiadott térképet gyűjtött össze az 1970-es évek kezdete óta, amelyeken a kartográfusok egyéni tudása és technikai ismerete is jól megfigyelhető. **Szalai Béla**, a magyar várak, városok újkori grafikai metszetanyaga legjelentősebb kutatójának 320 térképből álló, hiánypótló gyűjteménye a kora újkori atlaszkartográfia magyar vonatkozású európai térképeit mutatja be.



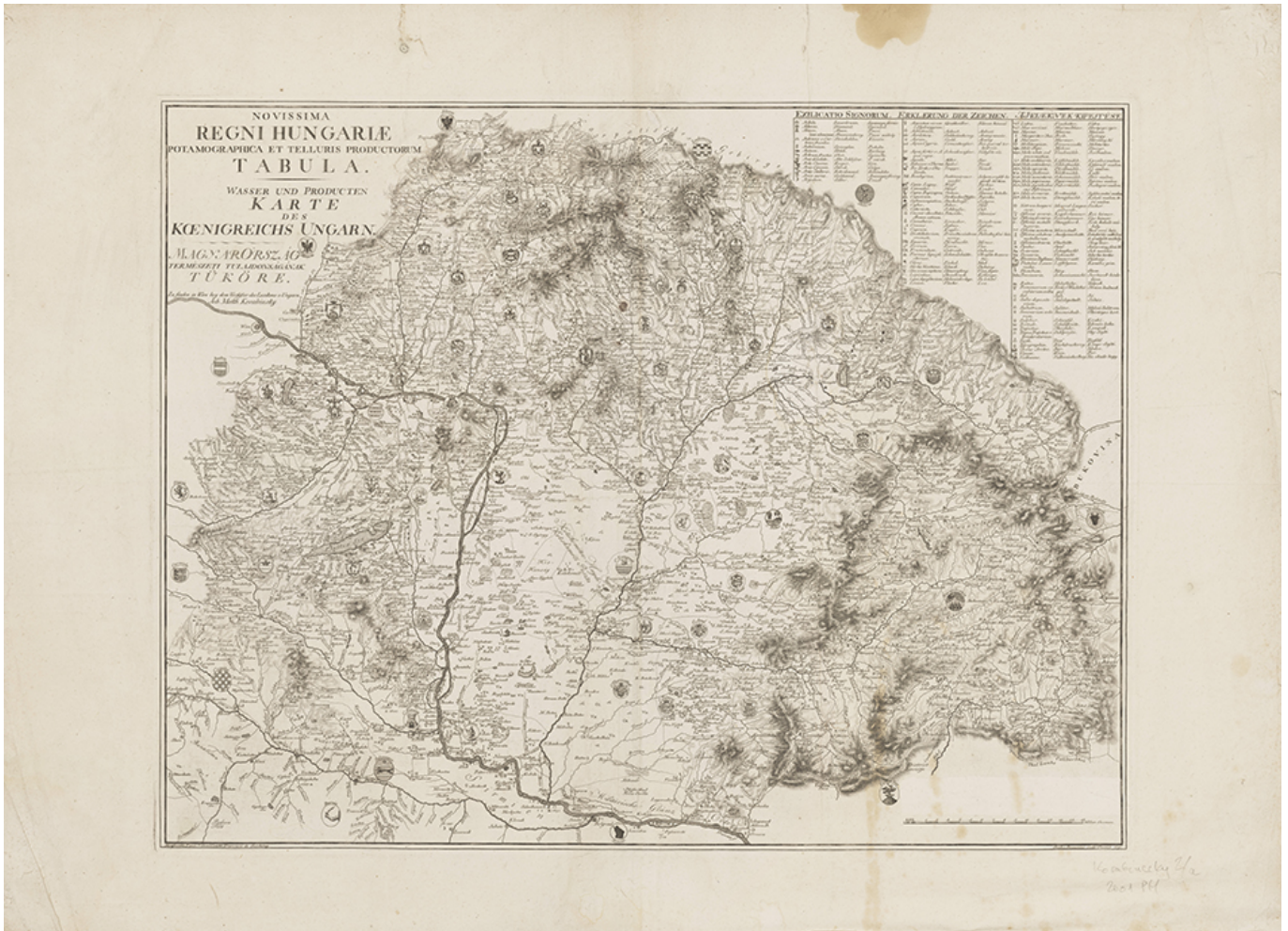
[3]



[4]

A Szántai-gyűjtemény egyik figyelemreméltó darabja **Lipszky János** (1766–1826) térképész, huszártiszt 19. század elején készült [Magyarország-térképe](#) [3], amely a csillagászati mérésekkel hitelesített határok mellett mintegy 20 000 településnevet is feltüntetett. Ez a térkép, amelynek részletgazdagságát a 20. századi mérések is igazolták, a korszak legrészletesebb földrajzi ábrázolása. A Szalai-gyűjtemény egyik különlegesen szép térképe az angol **John Speed** (1552–1629) atlaszában publikált [díszkeretes mű](#) [4], amely az 1627 és 1676 közötti években jelent meg.

A magyar történelmi földrajz szempontjából kiemelkedő értékű a kiváló csillagász, **Hell Miksa** (1720–1792) [térképe](#) [5], amely a honfoglalás kori Magyarországot mutatja be Anonymus *Gesta Hungarorum* című műve alapján. **Sigmund Gabriel Hipschmann** (1639–1679 körül) nürnbergi metsző és festő [metszetei](#) [6] a török kori magyar várakat és erődítményeket ábrázolják a 17. századból, míg **Nicolas de Fer** (1646–1720) [Erdély-térképe](#) [7] a 18. század elejének nemzetiségi viszonyait szemlélteti. **Korabinszky János Mátyás** (1740–1811) méltán híres [ország-térképén](#) [8] szinte a lehetetlent kísérelte meg; műve Magyarország gazdag természeti kincseit és gazdasági, ipari, bányászati, mezőgazdasági és más tevékenységeit próbálja bemutatni közel száz jelkulcsnyi elemmel.



[8]

Az újonnan publikált digitális gyűjtemény koronaékszere az 1566-os magyarországi hadszínteret ábrázoló [térkép](#) [1], amelyet a veronai születésű híres velencei rézmetsző, **Paolo Forlani** készített. Az ő nevéhez közel száz térképlemez köthető, amelyek az 1560 és 1571 közötti időszakból származnak. Keze nyomán készült még egy metszett földgömb és két, városokat ábrázoló könyv is, több mint negyven látképpel. A szakirodalom a most feltöltött térképnek csupán egyetlen kiadását ismeri, amely önálló lapként és a Lafreri-atlaszok (IATO) részeként is előfordul.

A digitalizált térképek nemcsak a korabeli földrajzi ismereteket, hanem a történeti Magyarország különböző korszakainak társadalmi és gazdasági viszonyait is pontosan bemutatják, ezáltal hozzájárulva a magyar történelem mélyebb megértéséhez.



[2]

Az MNMKK OSZK [Földabrosz](#) [2]néven 2020 augusztusában elindított digitálistartalom-szolgáltatása **több mint ezer év történelmének részletes ábrázolását kínálja** az érdeklődőknek azzal a céllal, hogy a nemzeti könyvtár térképgyűjteményét a lehető legszélesebb körben elérhetővé tegye. A platform egyedülálló, több szempontú keresőrendszert kínál, amely lehetővé teszi a térképek tematikus és földrajzi szempontok szerinti böngészését, miközben a felhasználók ingyenesen letölthetik és felhasználhatják a kiválasztott térképeket.

Az MNMKK OSZK a jövőben további bővítéseket tervez, hogy a *Földabrosz* platform a hazai és a nemzetközi térképkutatás egyik legfontosabb digitális gyűjteménye legyen. A különleges térképekhez jó böngészést kívánunk!

[A Szántai-gyűjteményből:](#) [9]



[10]

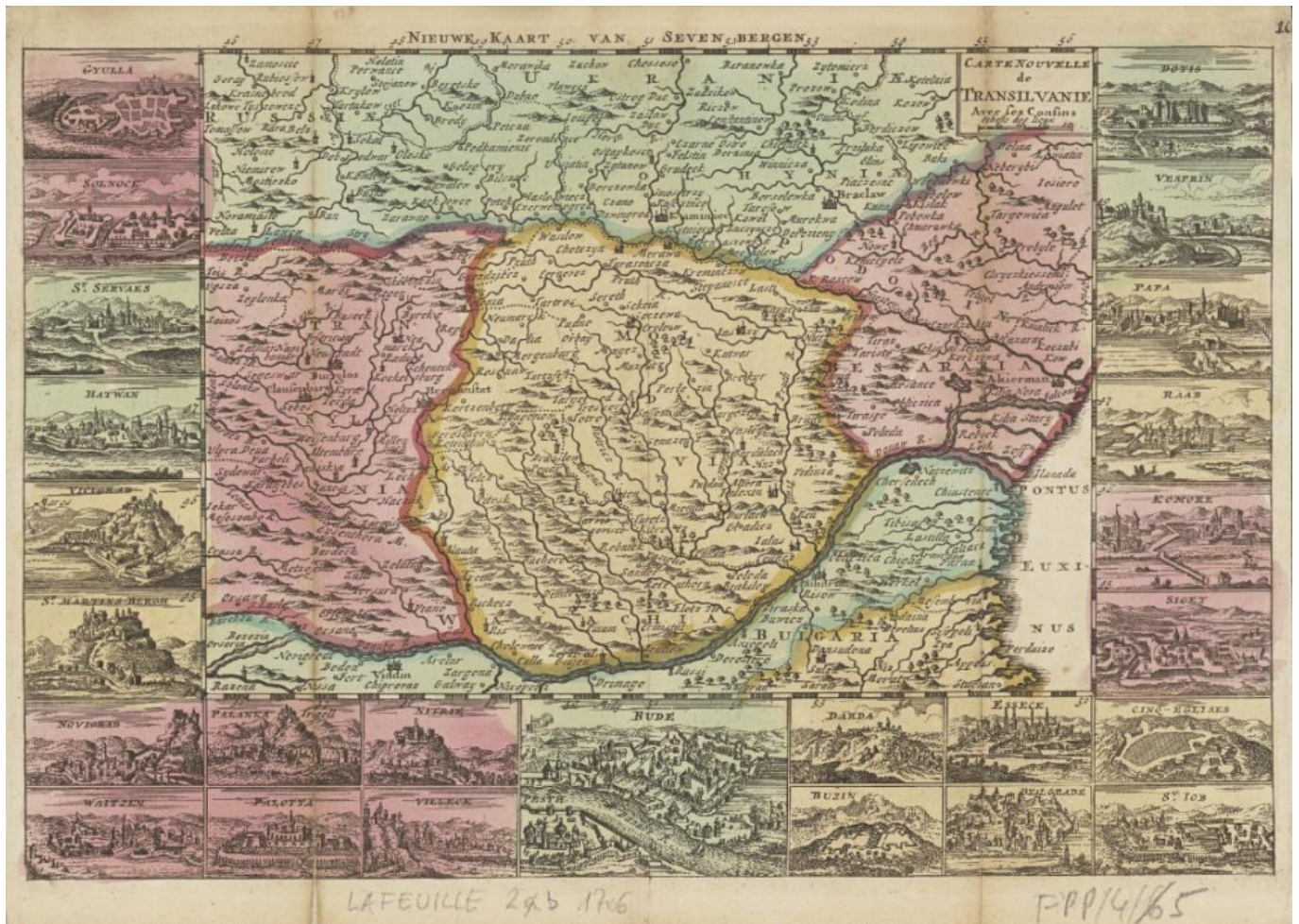


[11]



[6]

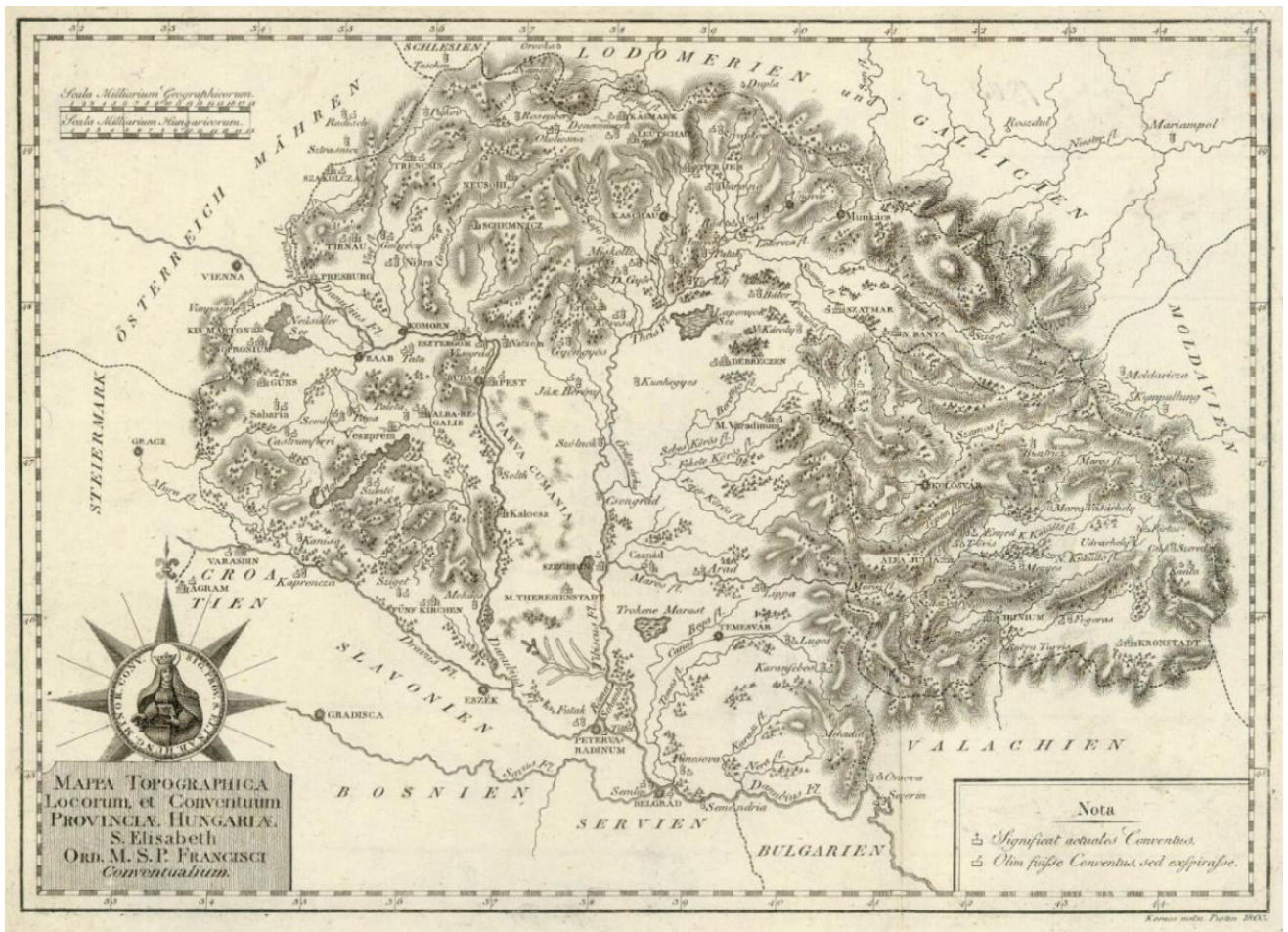
[A Szalai-gyűjteményből:](#) [12]



[13]



[14]



[15]

2024/09/08 - 13:52

Source URL: <http://193.6.201.226/en/node/6745>

Links:

- [1] <https://foldabrosz.oszk.hu/terkeptar/vera-et-ultima-discrittione-di-tutta-laustria-vngheria-transilvania-dalmatia-et-altri-paesi-come-nel-disegno-apare-graduata-con-la-scala-di-miglia-italiani/>
- [2] <https://foldabrosz.oszk.hu/>
- [3] <https://foldabrosz.oszk.hu/terkeptar/mappa-generalis-regni-hungariae-partiumque-adnexarum-croatae-slavoniae-et-confinium-militarium-magni-item-principatus-transylvaniae-geometricis-partium-dimensionibus-recentissimis-que-astronomicis/>
- [4] <https://foldabrosz.oszk.hu/terkeptar/the-mape-of-hungari/>
- [5] <https://foldabrosz.oszk.hu/terkeptar/tabula-geographica-ungariae-veteris-ex-historia-anonymi-belae-regis-notarii/>
- [6] <https://foldabrosz.oszk.hu/terkeptar/eigentlicher-grundtriess-der-inssel-schiedt-in-ungern-sambt-den-herumbgrentzenten-haubt-vestung-und-orter-gegen-den-turcken-2/>
- [7] <https://foldabrosz.oszk.hu/terkeptar/principaute-de-transilvanie-divisee-en-cinq-nations-subdivisee-en-quartiers-et-comtez-5/>
- [8] <https://foldabrosz.oszk.hu/terkeptar/novissima-regni-hungariae-potamographica-et-telluris-productorum-tabula-2/>
- [9] <http://foldabrosz.oszk.hu/kereso/#category=Sz%C3%A1ntai-gy%C5%B1item%C3%A9ny>
- [10] <https://foldabrosz.oszk.hu/terkeptar/az-1566-evi-magyarorszagi-hadmuveletek-terkepe/>
- [11] <https://foldabrosz.oszk.hu/terkeptar/nova-totius-hungariae-transylvaniae-serviae-romaniae-bulga>

riae-walachiae-moldaviae-sclavoniae-croatiae-bosniae-dalmatiae-maximaeq-partis-danubii-fluminis-descriptio-4/

[12] <http://foldabrosz.oszk.hu/kereso/#category=Szalai-gy%C5%B1jtem%C3%A9ny>

[13] <https://foldabrosz.oszk.hu/terkeptar/carte-nouvelle-de-transilvanie-avec-ses-confins/>

[14] <https://foldabrosz.oszk.hu/terkeptar/danubii-fluminis-pars-media-in-qua-hungaria-sclavonia-bosnia-croatia-dalmatia-et-servia-cum-vicinis-aliis-regionib/>

[15] <https://foldabrosz.oszk.hu/terkeptar/mappa-topographica-locorum-et-conventuum-provinciae-hungariae-s-elisabeth-ord-m-s-p-francisci-conventualium/>

[16] <http://193.6.201.226/en/category/foszotar-es-pozicionalo/hirek>

[17] <http://193.6.201.226/en/category/foszotar-es-pozicionalo/hirek-cimlapon>